


## 持続可能な森林経営管理を GIS で !!

地理情報システム「TryMapping II」は市町村が主体で取り組んでゆく森林経営管理制度を強力にサポートしていくための地理情報システムです。

多種多様なデータを一元的に「見える化」し、意向調査や集積計画、間伐実施や再委託管理までを一気通貫で支援します。

### システム概要



背景地図、森林簿・林地台帳データや、危険箇所・森林経営計画等の関連データを重ね合わせ表示することで、実施個所選定の検討を論理的に行え、専用検索機能によって多角的に実施計画を作成できます。

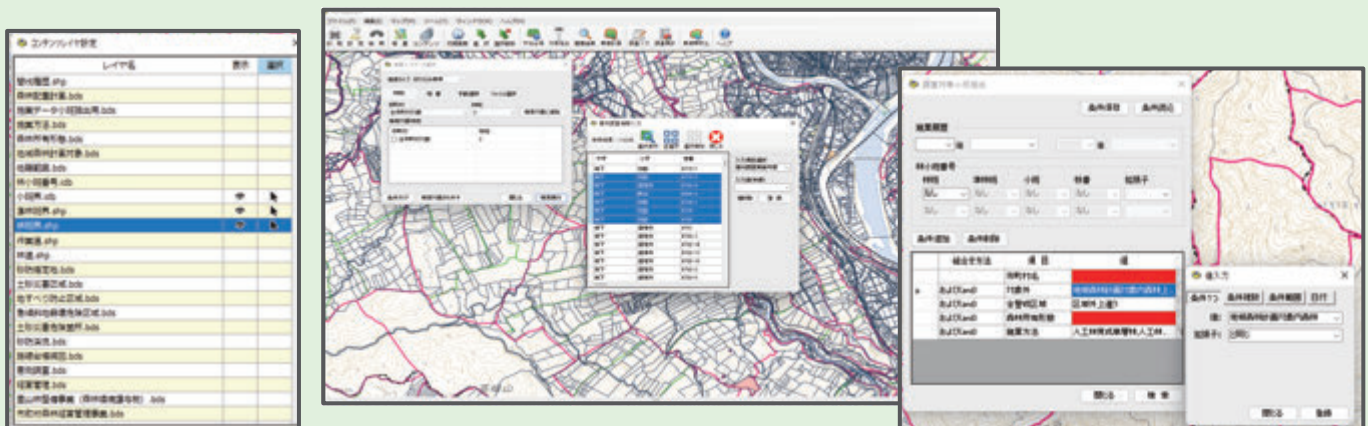


※別売の WebGIS 「TryMapping online」と連携すれば、クラウドとインターネットを介して、現地や地元説明会などでもシステムを使用でき、業務の効率化や、地権者との合意形成の支援が可能です。

→ [TryMapping<sup>®</sup> online](#)

### 計画検討支援

背景地図、森林簿・林地台帳データや、災害危険箇所・森林経営計画・地形等の関連データを組み合わせて検討することで、論理的な実施個所選定が行え、専用検索・抽出機能によって多角的に実施計画を作成できます。



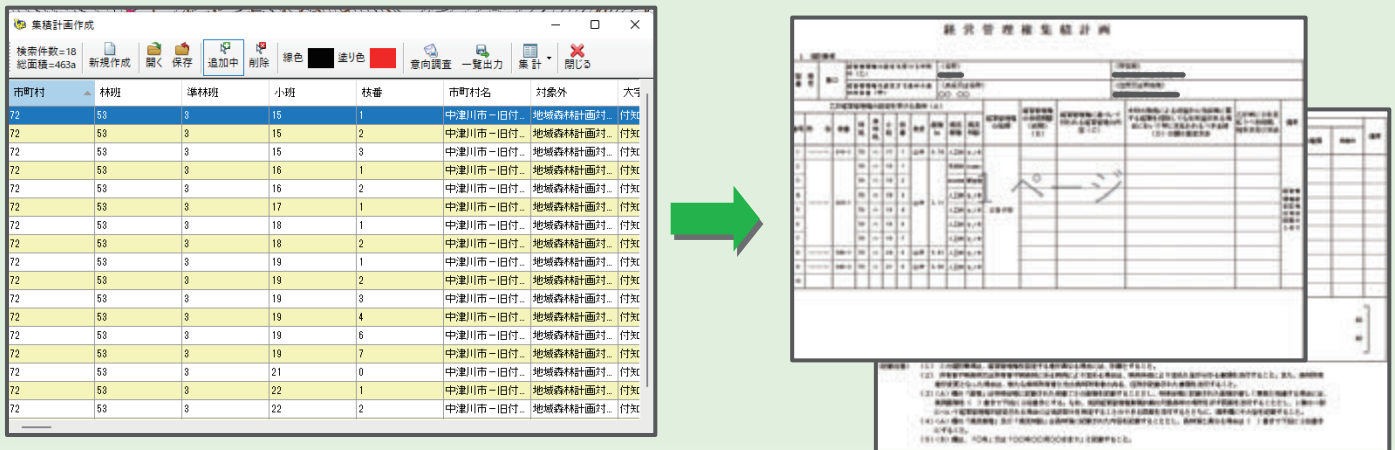
## ▶ 意向調査支援

調査範囲の対象者を属性抽出や地図からの選択にて決定すると、意向調査に係る一覧・図面等帳票の出力や、封筒に貼るラベル出力が可能で、その後の経営管理権設定等の管理まで行えます。



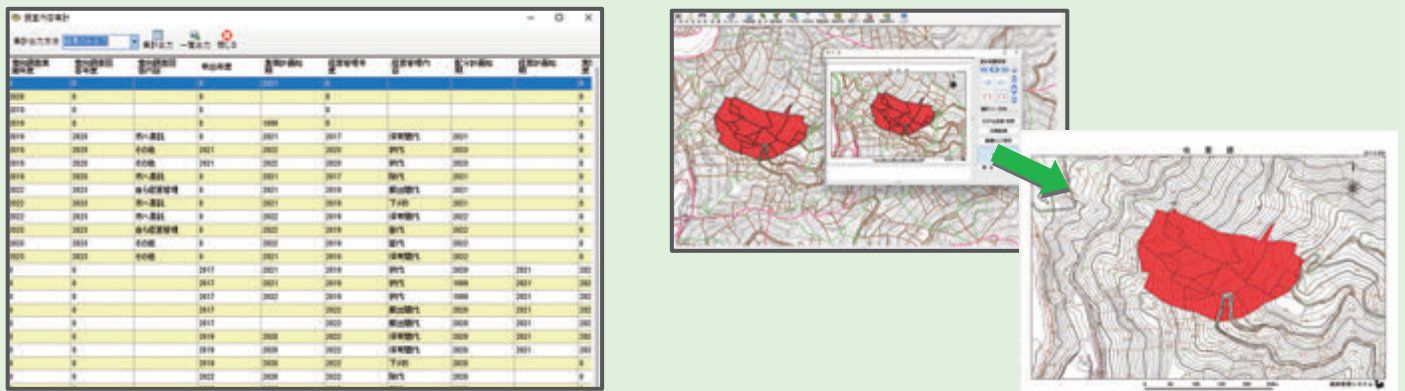
## ▶ 集積計画支援

意向調査の内容を反映した集積計画を決定したら、一覧表の出力、及び帳票の出力を行えます。各帳票類は、CSV・Excel形式にて出力のため、加工や編集が容易です。



## ▶ 報告支援 ○ 印刷

意向調査・集積計画・管理権設定・再委託管理等の実施報告を、上位機関に報告するための実施一覧の出力を行えます。一覧はCSV形式での出力なので、必要項目の選択や各種様式への加工が可能です。また、基本機能として図面の切出し印刷も簡単な操作で、欲しいサイズの図面が作成可能です。



トライはSDGsを推進します

**TryMapping**® は(株)トライのGISアプリケーションです



連絡・お問い合わせ先

株式会社 トライ

〒509-9132 岐阜県中津川市茄子川1534-166

TEL 0573-78-2075 / FAX 0573-68-7901

E-mail [gis@try-map.com](mailto:gis@try-map.com) URL <http://www.try-map.com/>